

Numéros utiles

Samu : 15 Pompiers : 18
Mairie de Creysse : 05 65 32 22 18
Gendarmerie de Martel : 05 65 37 30 17

Conseils aux randonneurs


- Respect des marcheurs, VTTistes, cavaliers, de la flore, de la faune, des propriétés privées, des cultures, des balisages, des clôtures...
- Emporter vos déchets
- Ne pas faire de feu
- Tenir votre chien en laisse
- Signaler à l'association ou à la mairie tout problème (défaut de balisage, toute difficulté rencontrée...)
- Ne pas jeter ce document sur la voie publique






Autour du Cacrey – Mairie – 46600 CREYSSE



Courriel : autourducacrey46600@gmail.com



Sentier Plage et Bac

	3,5 kms		1 h 00
Départ : La Halle de Creysse			
Balisage Vert foncé 			

Sentier Plage et Bac

Départ ➡ La Halle

- 1 Chenal à gauche en laissant le moulin à votre droite, à la sortie du pont prendre à droite, **observer le château sur votre droite**, le pont avec ses piles rouges (pierre de Collonges La Rouge en Corrèze) et filer jusqu'à la Dordogne.
- 2 Prendre à gauche et longer la rivière jusqu'au **bac**, prendre de nouveau à gauche et filer tout droit.
- 3 A la route prendre à droite et aller tout droit jusqu'au cul de sac, prendre le sentier (grimpette), passer entre les deux maisons.
- 4 Au niveau de la route prendre à gauche et filer tout droit pour retour au point de départ.

